

COMUNE DI OSILO

PROVINCIA DI SASSARI

VARIANTE AL PIANO PARTICOLAREGGIATO DEL CENTRO STORICO ZONA A1

REGIONE AUTONOMA DELLA SARDEGNA
 PROV. DI SASSARI - C. PIAZZA CASTELLO, 11 - 07923
 UFF. REGIONALI: INFORMATICA, SPETTACOLO E CULTURA
 GRAFICO N. 105
 Per il provvedimento emanato ai sensi della Legge
 80-6-1929, n. 1497 vedi grafico numero uno.

Comune di Osilo - Sassari
 Ufficio Tecnico
 Via ...
 Tel. ...

★ 0.1 N. 2001 ★

PROV. N. 2431 POS. N. 86/89

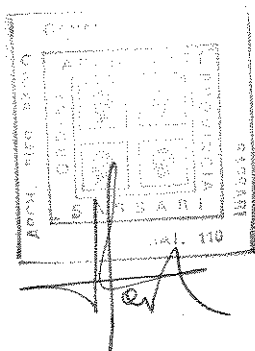
Dott. Arch. Pier Paolo Ganadu

Piazza Castello, 11 - tel. 079/23.57.97

Tavola n.	Elaborato:
4. 14.1	ISOLATO 14: SCHEDE NORMATIVE PARTE PRIMA

Scala:	Data: Ottobre 96	Agg.:	Agg.:
--------	------------------	-------	-------

Il Progettista



Il Sindaco

(Handwritten signature)


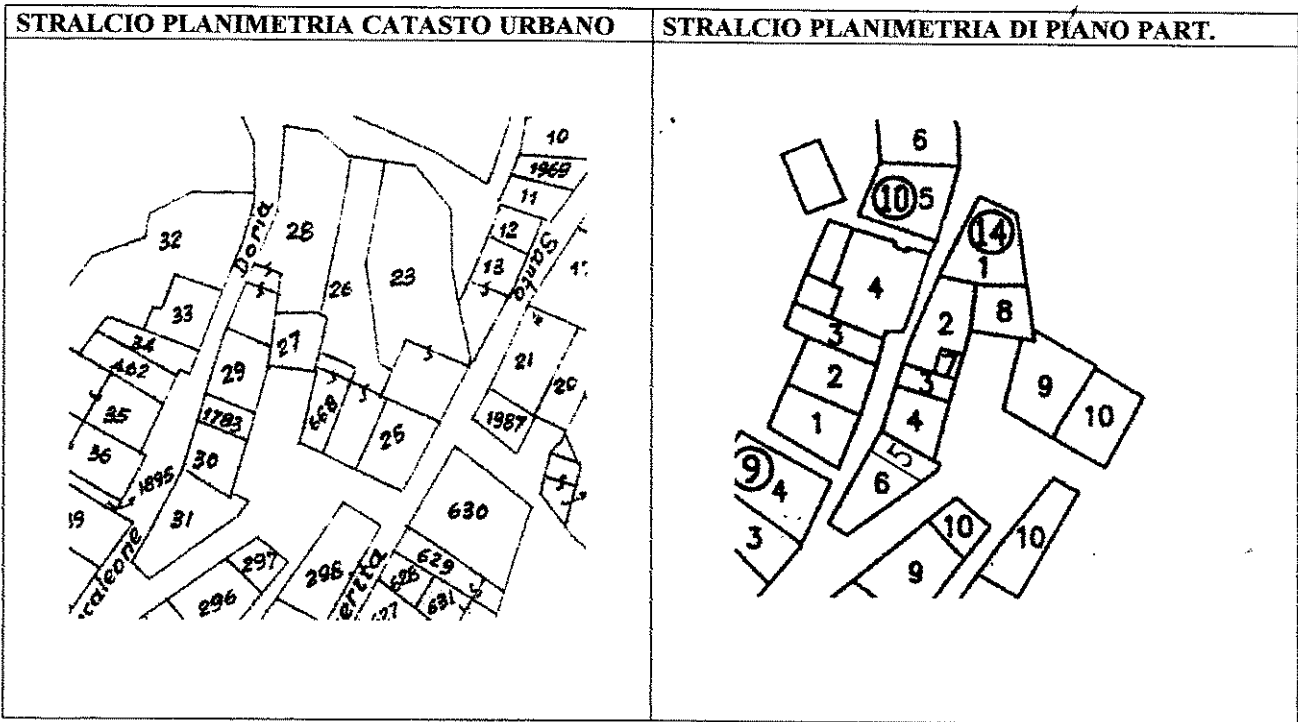


Il Capo Ufficio Tecnico


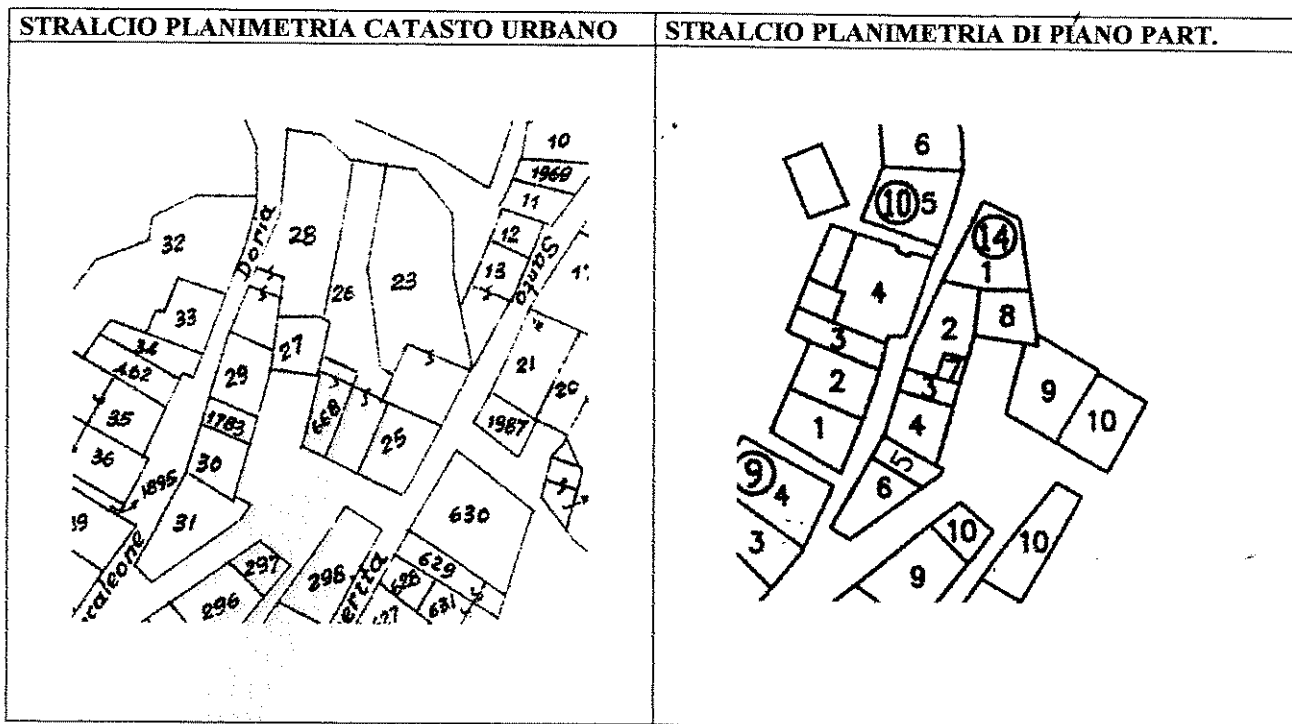
IL RESPONSABILE
 DELL'UFFICIO TECNICO
 (Geom. ANTONIO PINTUS)

(Handwritten signature of Antonio Pintus)


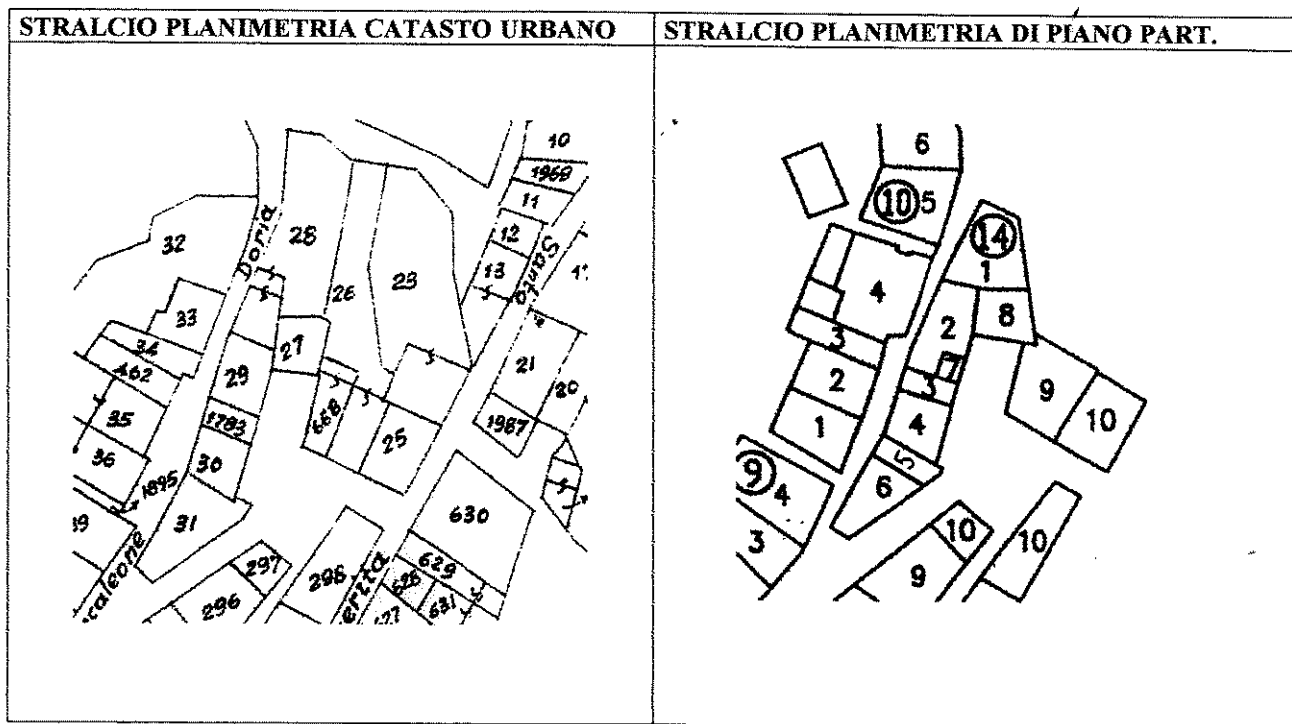
ZONA A 1	SCHEDA N. 14.01	ISOLATO N. 14	UNITA' N. 01
UBICAZIONE UNITA': via Doria n. 35-33-33a			
DATI CATASTALI: TERRENI - Foglio 71 - Mappale 28- FABBRICATI - Foglio 71A Mappale 28			



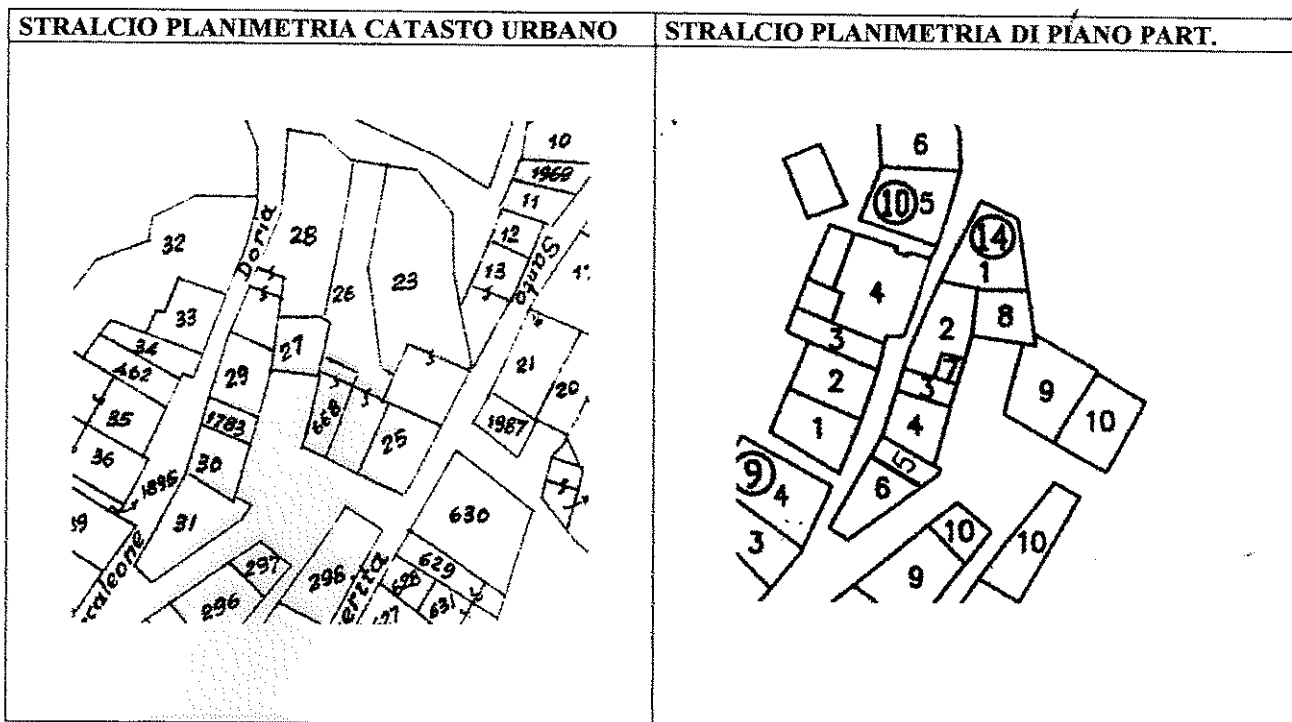
ZONA A 1	SCHEDA N. 14.02	ISOLATO N. 14	UNITA' N. 02
UBICAZIONE UNITA': via Doria n. 33			
DATI CATASTALI: TERRENI - Foglio 71 - Mappale 29- FABBRICATI - Foglio 71A Mappale 29			




ZONA A 1	SCHEDA N. 14.03	ISOLATO N. 14	UNITA' N. 03
UBICAZIONE UNITA': via Doria n. 31 via Doria n. 23			
DATI CATASTALI: TERRENI - Foglio 71 - Mappale 1783- FABBRICATI - Foglio 71A Mappale 1783			



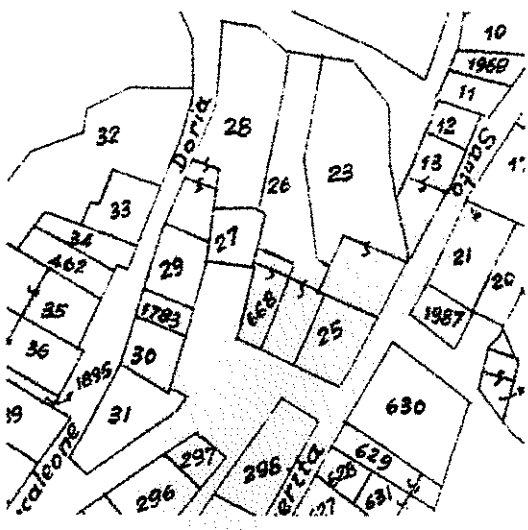
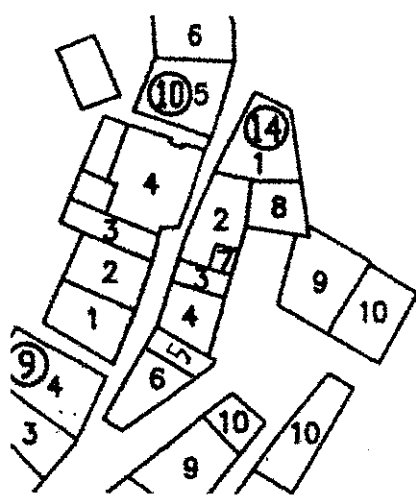
ZONA A 1	SCHEDA N. 14.04	ISOLATO N. 14	UNITA' N. 04
UBICAZIONE UNITA': via Doria n. 21			
DATI CATASTALI: TERRENI - Foglio 71 - Mappale 30- FABBRICATI - Foglio 71A Mappale 30			





DOCUMENTAZIONE FOTOGRAFICA


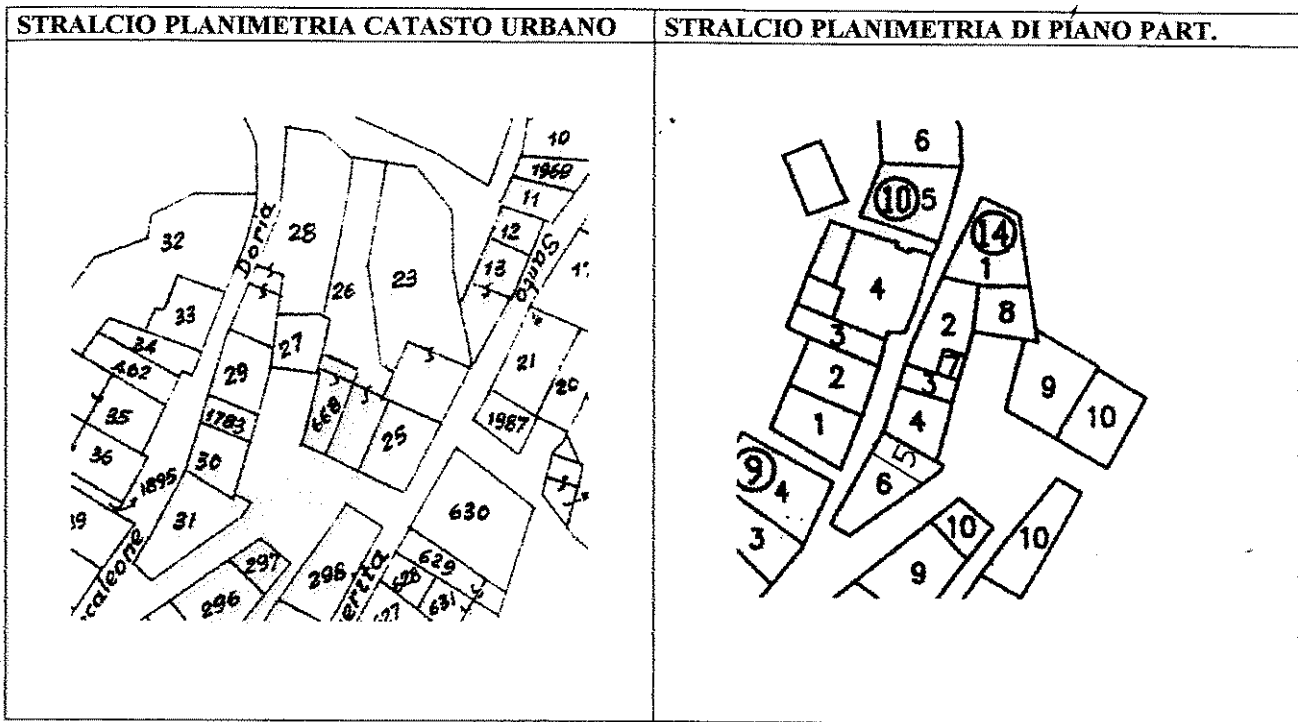


ZONA A 1	SCHEDA N. 14.05	ISOLATO N. 14	UNITA' N. 05
UBICAZIONE UNITA': via Doria n. 29			
DATI CATASTALI: TERRENI - Foglio 71 - Mappale 31- FABBRICATI - Foglio 71A Mappale 31			


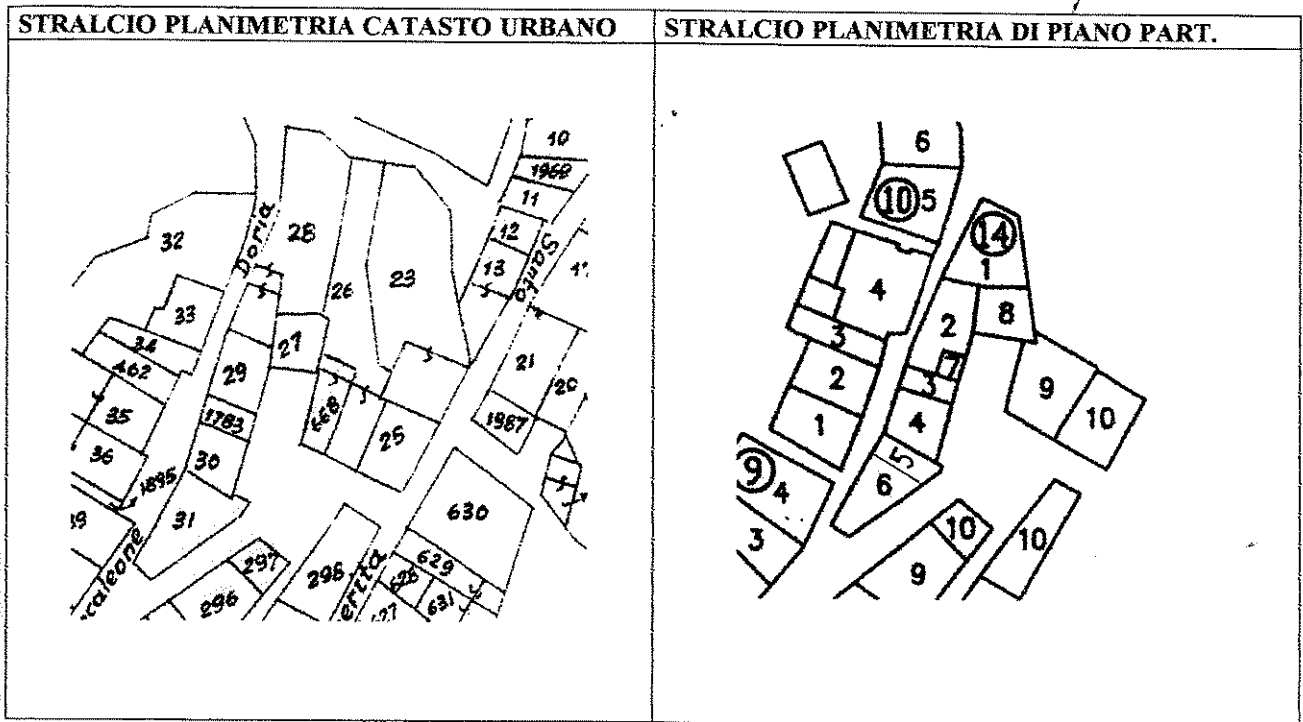
STRALCIO PLANIMETRIA CATASTO URBANO	STRALCIO PLANIMETRIA DI PIANO PART.
	

DOCUMENTAZIONE FOTOGRAFICA	
	

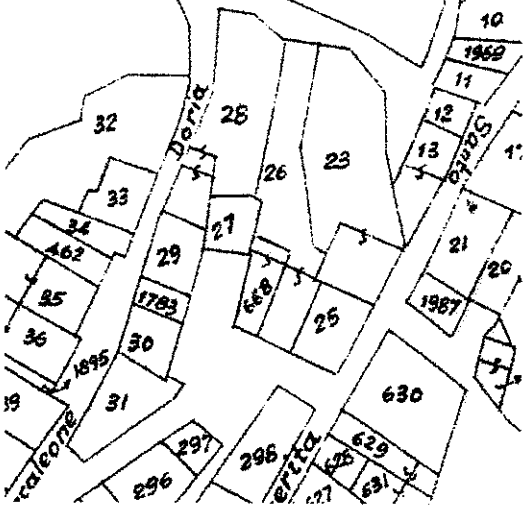
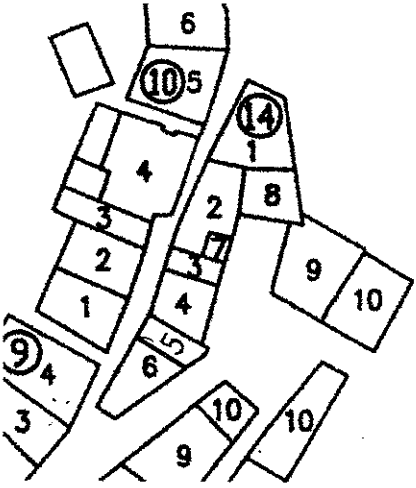
ZONA A 1	SCHEDA N. 14.06	ISOLATO N. 14	UNITA' N. 06
UBICAZIONE UNITA': via Doria n. 27			
DATI CATASTALI: TERRENI - Foglio 71 - Mappale 31- FABBRICATI - Foglio 71A Mappale 31			




ZONA A 1	SCHEDA N. 14.07	ISOLATO N. 14	UNITA' N. 07
UBICAZIONE UNITA': via Doria n. 21			
DATI CATASTALI: TERRENI - Foglio 71 - Mappale 29- FABBRICATI - Foglio 71A Mappale 29			



ZONA A 1	SCHEDA N. 14.09	ISOLATO N. 14	UNITA' N. 09
UBICAZIONE UNITA': via Doria n. 17-17a			
DATI CATASTALI: TERRENI - Foglio 71 - Mappale 668-26- FABBRICATI - Foglio 71A Mappale 668-26			

STRALCIO PLANIMETRIA CATASTO URBANO	STRALCIO PLANIMETRIA DI PIANO PART.
	

DOCUMENTAZIONE FOTOGRAFICA


ZONA A 1	SCHEDA N. 14.10	ISOLATO N. 14	UNITA' N. 10
UBICAZIONE UNITA': via Monte Granatico n. 66			
DATI CATASTALI: TERRENI - Foglio 71 - Mappale 24-25- FABBRICATI - Foglio 71A Mappale 23-25			

